PIK. 1276,00

Pole pow. HUMUS ISTN. = 1,31m2

Pole pow. WYKOP = 0,34m2

Pole pow. NASYP = 1,06m2

Skala pionowa 1:100

Skala pozioma 1:100

P.P. = 126,00m

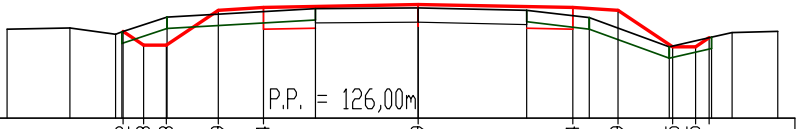

RZĘDNE PROJEKTOWANE	127,52 127,28 127,28 127,89 127,94 127,99 127,94 127,89 127,25 127,25 127,41
RZĘDNE SPODU PROJ. NAWIERZCHNI	127,56 127,61 127,56
RZĘDNE TERENU	127,56 127,58 127,47 127,51 127,77 127,92 127,93 127,89 127,76 127,25 127,42 127,50 127,52
ODLEGŁOŚCI	-7,20 -6,10 -5,30 -5,19 -5,17 -4,81 -4,41 -4,40 -3,50 -2,71 -1,80 0,00 1,90 2,71 3,00 3,50 4,40 4,46 4,86 5,10 5,14 5,50 6,30

PIK. 1325,00

Pole pow. HUMUS ISTN. = 1,45m2

Pole pow. WYKOP = 0,34m2

Pole pow. NASYP = 1,13m2

Skala pionowa 1:100

Skala pozioma 1:100

P.P. = 125,00m

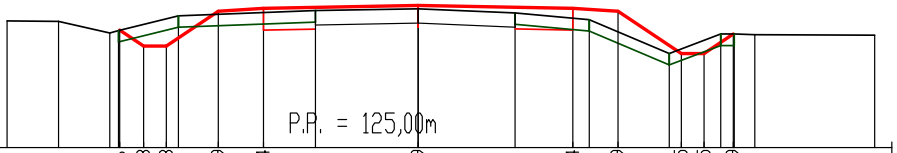

RZĘDNE PROJEKTOWANE	127,06 126,78 126,78 127,39 127,44 127,49 127,44 127,39 126,65 126,65 126,99
RZĘDNE SPODU PROJ. NAWIERZCHNI	127,06 127,11 127,06
RZĘDNE TERENU	127,22 127,21 127,01 127,05 127,31 127,40 127,43 127,36 127,24 126,65 126,99 126,99 126,98 126,97
ODLEGŁOŚCI	-7,20 -6,30 -5,40 -5,25 -5,23 -4,81 -4,41 -4,20 -3,50 -2,71 -1,80 0,00 1,70 2,71 3,00 3,50 4,40 4,61 5,01 5,30 5,52 5,54 5,90 8,00

PIK. 1375,00

Pole pow. HUMUS ISTN. = 1,57m2

Pole pow. WYKOP = 0,45m2

Pole pow. NASYP = 0,98m2

Skala pionowa 1:100

Skala pozioma 1:100

P.P. = 125,00m

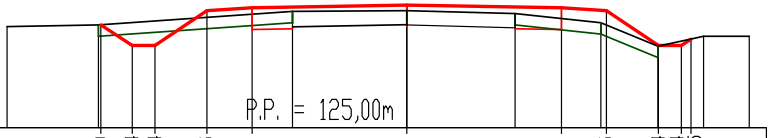

RZĘDNE PROJEKTOWANE	126,80 126,44 126,44 127,05 127,10 127,15 127,10 127,05 126,44 126,44 126,55
RZĘDNE SPODU PROJ. NAWIERZCHNI	126,72 126,77 126,72
RZĘDNE TERENU	126,77 126,80 127,04 127,05 127,00 126,84 126,43 126,60 126,60
ODLEGŁOŚCI	-7,00 -5,40 -5,36 -4,81 -4,41 -3,50 -2,71 -2,00 0,00 1,90 2,71 3,40 3,50 4,40 4,41 4,81 4,98 5,20 6,00

PIK. 1421,00

Pole pow. WYKOP = 0,18m2

Pole pow. NASYP = 1,06m2

Pole pow. HUMUS ISTN. = 1,29m2

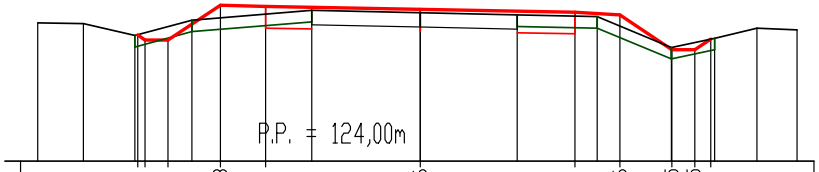

RZĘDNE PROJEKTOWANE	126,21 126,12 126,12 126,73 126,71 126,66 126,61 126,56 125,95 125,95 126,14
RZĘDNE SPODU PROJ. NAWIERZCHNI	126,33 126,28 126,23
RZĘDNE TERENU	126,42 126,41 126,20 126,47 126,64 126,60 126,56 126,53 125,99 126,15 126,33 126,30
ODLEGŁOŚCI	-6,70 -5,90 -5,00 -4,95 -4,82 -4,42 -4,00 -3,50 -2,71 -1,90 0,00 1,70 2,71 3,10 3,50 4,40 4,41 4,81 5,09 5,16 5,90 6,60

PIK. 1467,00

Pole pow. WYKOP = 0,14m2

Pole pow. NASYP = 0,96m2

Pole pow. HUMUS ISTN. = 1,17m2

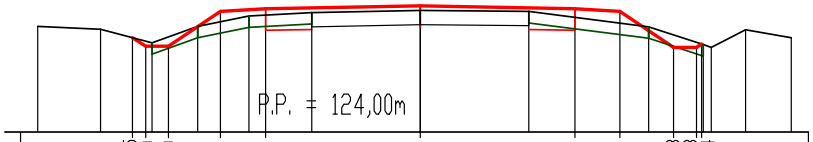

RZĘDNE PROJEKTOWANE	125,65 125,50 125,50 126,11 126,16 126,21 126,16 126,11 125,48 125,48 125,54
RZĘDNE SPODU PROJ. NAWIERZCHNI	125,78 125,83 125,78
RZĘDNE TERENU	125,85 125,80 125,56 125,85 126,03 126,09 126,13 126,11 125,84 125,53 125,48 125,79 125,65
ODLEGŁOŚCI	-6,70 -5,60 -5,04 -4,81 -4,70 -4,41 -3,90 -3,50 -3,00 -2,71 -1,90 0,00 1,90 2,71 3,50 4,00 4,44 4,84 4,93 4,96 5,10 5,70 6,50

PIK. 1509,00

Pole pow. WYKOP = 0,26m2

Pole pow. NASYP = 0,83m2

Pole pow. HUMUS ISTN. = 1,16m2

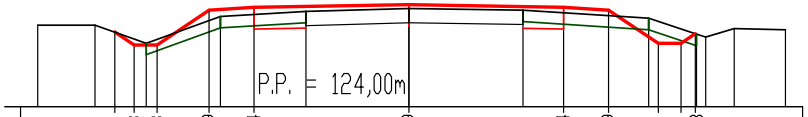

RZĘDNE PROJEKTOWANE	125,31 125,08 125,08 125,69 125,74 125,79 125,74 125,69 125,11 125,11 125,28
RZĘDNE SPODU PROJ. NAWIERZCHNI	125,36 125,41 125,36
RZĘDNE TERENU	125,43 125,43 125,11 125,58 125,67 125,72 125,69 125,55 125,27 125,22 125,37 125,35
ODLEGŁOŚCI	-6,50 -5,50 -5,15 -4,81 -4,60 -4,41 -3,50 -3,30 -2,71 -1,80 0,00 2,00 2,71 3,50 4,20 4,37 4,77 5,02 5,04 5,20 5,70 6,60

PIK. 1566,00

Pole pow. WYKOP = 0,14m2

Pole pow. NASYP = 0,93m2

Pole pow. HUMUS ISTN. = 1,03m2

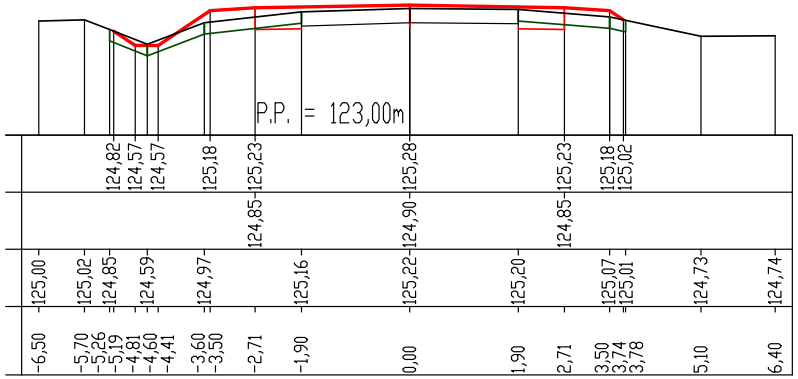
P.P. = 123,00m
124,82 124,57 124,57 125,18 125,23 125,28 125,23 125,18 125,02
124,85 124,90 124,85
125,00 125,02 124,85 124,59 124,97 125,16 125,22 125,20 125,07 125,01 124,73 124,74
-6,50 -5,70 -5,26 -5,19 -4,81 -4,60 -4,41 -3,60 -3,50 -2,71 -1,90 0,00 1,90 2,71 3,50 3,74 3,78 5,10 6,40

PIK. 1607,00

Pole pow. WYKOP = 0,22m2

Pole pow. NASYP = 0,69m2

Pole pow. HUMUS ISTN. = 1,11m2

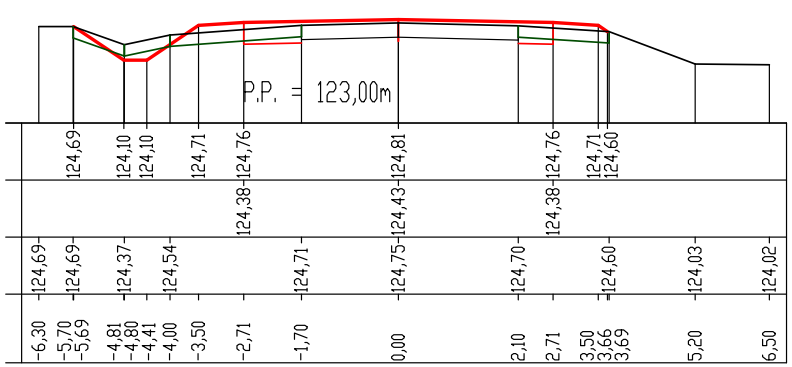
P.P. = 123,00m
124,69 124,10 124,10 124,71 124,76 124,81 124,76 124,71 124,60
124,38 124,43 124,38
124,69 124,69 124,37 124,54 124,71 124,75 124,70 124,60 124,03 124,02
-6,30 -5,70 -5,69 -4,81 -4,80 -4,41 -4,00 -3,50 -2,71 -1,70 0,00 2,10 2,71 3,50 3,66 3,69 5,20 6,50

PIK. 1649,00

Pole pow. WYKOP = 0,28m2

Pole pow. NASYP = 0,67m2

Pole pow. HUMUS ISTN. = 1,09m2

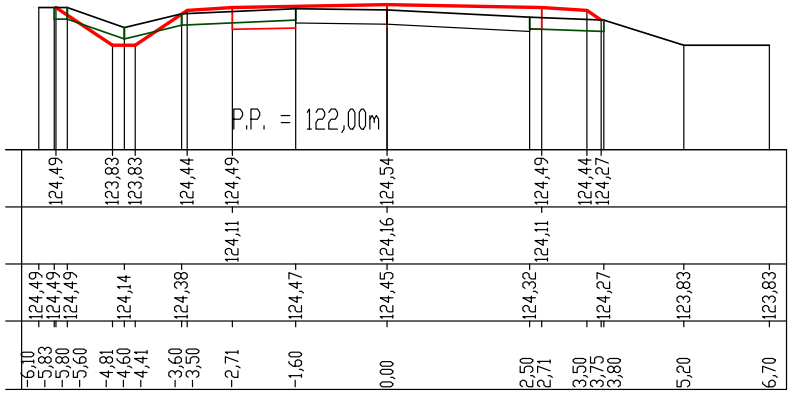
P.P. = 122,00m
124,49 123,83 123,83 124,44 124,49 124,54 124,49 124,44 124,27
124,11 124,16 124,11
124,49 124,49 124,49 124,14 124,38 124,47 124,45 124,32 124,27 123,83 123,83
-6,10 -5,83 -5,80 -5,60 -4,81 -4,60 -4,41 -3,60 -3,50 -2,71 -1,60 0,00 2,50 2,71 3,50 3,75 3,80 5,20 6,70

PIK. 1676,00

Pole pow. WYKOP = 0,16m2

Pole pow. NASYP = 0,57m2

Pole pow. HUMUS ISTN. = 0,70m2

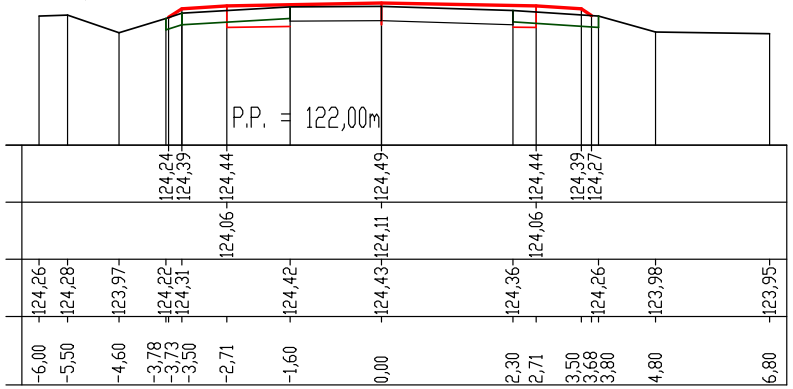
P.P. = 122,00m
124,24 124,39 124,44 124,49 124,44 124,39 124,27
124,06 124,11 124,06
124,26 124,28 123,97 124,22 124,31 124,42 124,43 124,36 124,26 123,98 123,95
-6,00 -5,50 -4,60 -3,78 -3,73 -3,50 -2,71 -1,60 0,00 2,30 2,71 3,50 3,68 3,80 4,80 6,80

PIK. 1704,00

Pole pow. WYKOP = 0,16m2

Pole pow. NASYP = 0,62m2

Pole pow. HUMUS ISTN. = 1,04m2

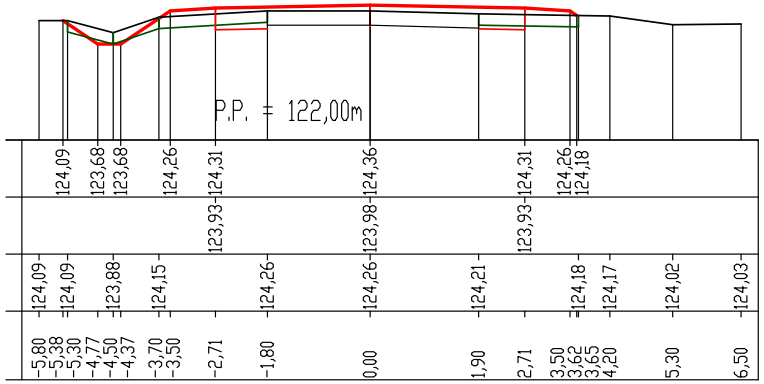
P.P. = 122,00m
124,09 123,68 123,68 124,26 124,31 124,36 124,31 124,26 124,18
123,93 123,98 123,93
124,09 124,09 123,88 124,15 124,26 124,26 124,21 124,18 124,17 124,02 124,03
-5,80 -5,38 -5,30 -4,77 -4,50 -4,37 -3,70 -3,50 -2,71 -1,80 0,00 1,90 2,71 3,50 3,62 3,65 4,20 5,30 6,50

PIK. 1735,00

Pole pow. WYKOP = 0,17m2

Pole pow. NASYP = 0,86m2

Pole pow. HUMUS ISTN. = 1,15m2

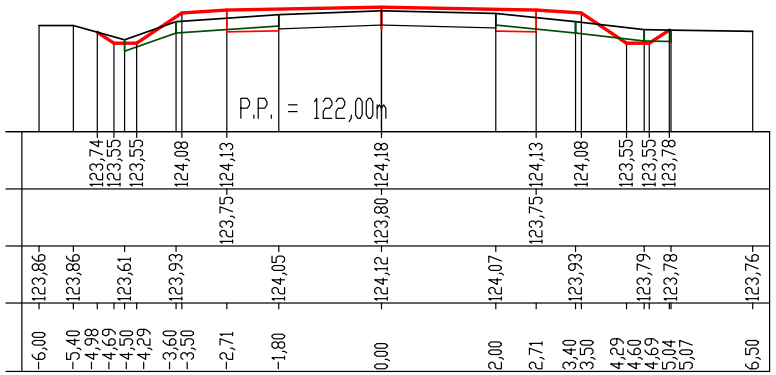
P.P. = 122,00m
123,74 123,55 123,55 124,08 124,13 124,18 124,13 124,08 123,55 123,55 123,78
123,75 123,80 123,75
123,86 123,86 123,61 123,93 124,05 124,12 124,07 123,93 123,79 123,78 123,76
-6,00 -5,40 -4,98 -4,69 -4,50 -4,29 -3,60 -3,50 -2,71 -1,80 0,00 2,00 2,71 3,40 3,50 4,29 4,60 4,69 5,04 5,07 6,50

PIK. 1770,00

Pole pow.

Pole pow.

Pole pow. HUMUS ISTN. = 1,36m2

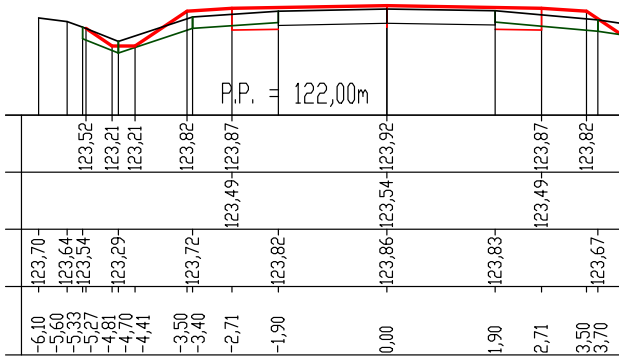
P.P. = 122,00m
123,52 123,21 123,21 123,82 123,87 123,92 123,87 123,82
123,49 123,54 123,49
123,70 123,64 123,54 123,29 123,72 123,82 123,86 123,83 123,67
-6,10 -5,60 -5,33 -5,27 -4,81 -4,70 -4,41 -3,50 -3,40 -2,71 -1,90 0,00 1,90 2,71 3,50 3,70

PIK. 1809,00

Pole pow.

Pole pow.

Pole pow. HUMUS ISTN. = 1,30m2

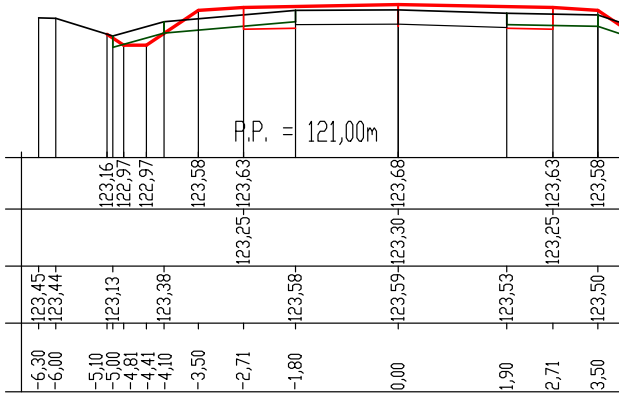
P.P. = 121,00m
123,16 122,97 122,97 123,58 123,63 123,68 123,63 123,58
123,25 123,30 123,25
123,45 123,44 123,13 123,38 123,58 123,59 123,53 123,50
-6,30 -6,00 -5,10 -5,00 -4,81 -4,41 -4,10 -3,50 -2,71 -1,80 0,00 1,90 2,71 3,50

PIK. 1848,00

Pole pow.

Pole pow.

Pole pow. HUMUS ISTN. = 1,34m2

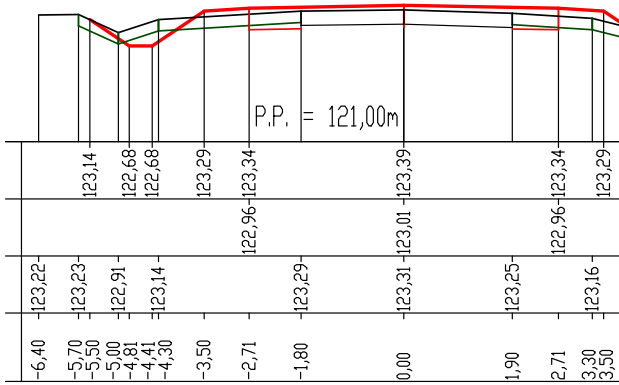
P.P. = 121,00m
123,14 122,68 122,68 123,29 123,34 123,39 123,34 123,29
122,96 123,01 122,96
123,22 123,23 122,91 123,14 123,29 123,31 123,25 123,16
-6,40 -5,70 -5,50 -5,00 -4,81 -4,41 -4,30 -3,50 -2,71 -1,80 0,00 1,90 2,71 3,30 3,50

WYKOP = 0,25m2

NASYP = 0,88m2

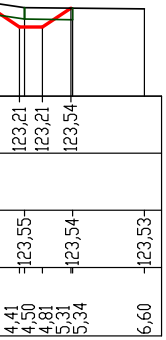

123,21
123,21
123,54
123,55
123,54
123,53
4,41
4,50
4,81
5,31
5,34
6,60

PIK. 1886,00

Pole pow. HUMUS ISTN. = 1,29m2

Pole pow. WYKOP = 0,22m2

Pole pow. NASYP = 0,77m2

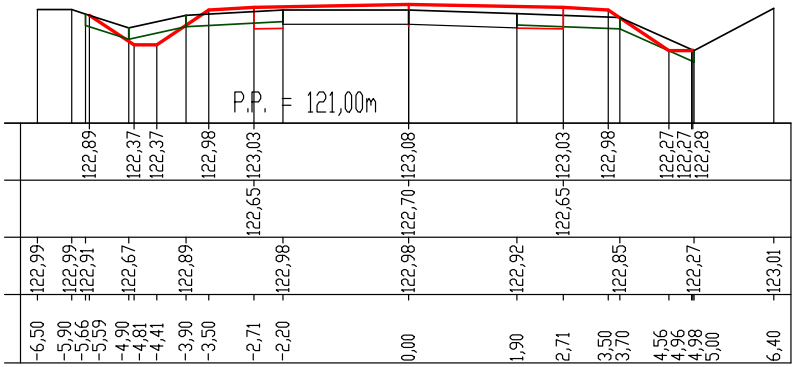

P.P. = 121,00m
122,89
122,37
122,37
122,98
123,03
123,08
123,03
122,98
122,27
122,27
122,28
122,65
122,70
122,65
122,99
122,99
122,91
122,67
122,89
122,98
122,98
122,92
122,85
122,27
123,01
-6,50
-5,90
-5,66
-5,59
-4,90
-4,81
-4,41
-3,90
-3,50
-2,71
-2,20
0,00
1,90
2,71
3,50
3,70
4,56
4,96
4,98
5,00
6,40

PIK. 2018,00

Pole pow. HUMUS ISTN. = 1,36m2

Pole pow. WYKOP = 0,18m2

Pole pow. NASYP = 1,17m2

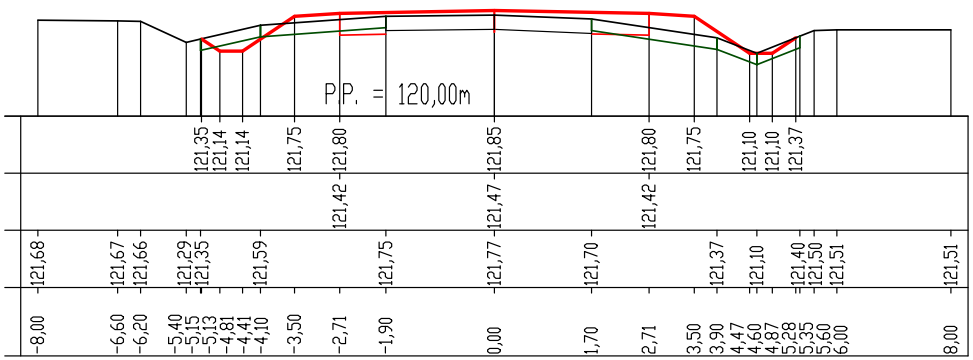

P.P. = 120,00m
121,35
121,14
121,14
121,75
121,80
121,85
121,80
121,75
121,10
121,10
121,37
121,42
121,47
121,42
121,68
121,67
121,66
121,29
121,35
121,59
121,75
121,77
121,70
121,37
121,10
121,40
121,50
121,51
121,51
-8,00
-6,60
-6,20
-5,40
-5,15
-5,13
-4,81
-4,41
-4,10
-3,50
-2,71
-1,90
0,00
1,70
2,71
3,50
3,90
4,47
4,60
4,87
5,28
5,35
5,60
6,00
8,00

WYKOP = 0,22m2

NASYP = 0,75m2

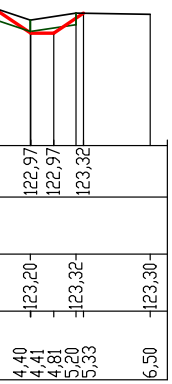

122,97
122,97
123,32
123,20
123,32
123,30
4,40
4,41
4,81
5,20
5,33
6,50

PIK. 1931,00

Pole pow. HUMUS ISTN. = 1,41m2

Pole pow. WYKOP = 0,33m2

Pole pow. NASYP = 0,85m2

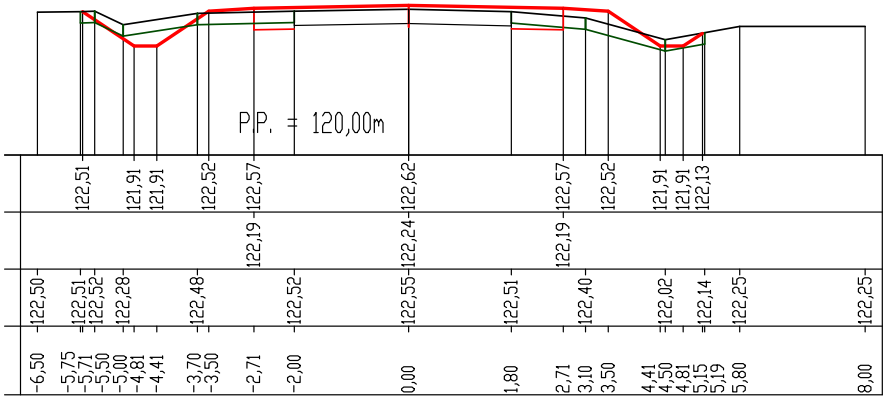

P.P. = 120,00m
122,51
121,91
121,91
122,52
122,57
122,62
122,57
122,52
121,91
121,91
122,13
122,19
122,24
122,19
122,50
122,51
122,52
122,28
122,48
122,52
122,55
122,51
122,40
122,02
122,14
122,25
122,25
-6,50
-5,75
-5,71
-5,50
-5,00
-4,81
-4,41
-3,70
-3,50
-2,71
-2,00
0,00
1,80
2,71
3,10
3,50
4,41
4,50
4,81
5,15
5,19
5,80
8,00

PIK. 2058,00

Pole pow. HUMUS ISTN. = 1,39m2

Pole pow. WYKOP = 0,24m2

Pole pow. NASYP = 0,72m2

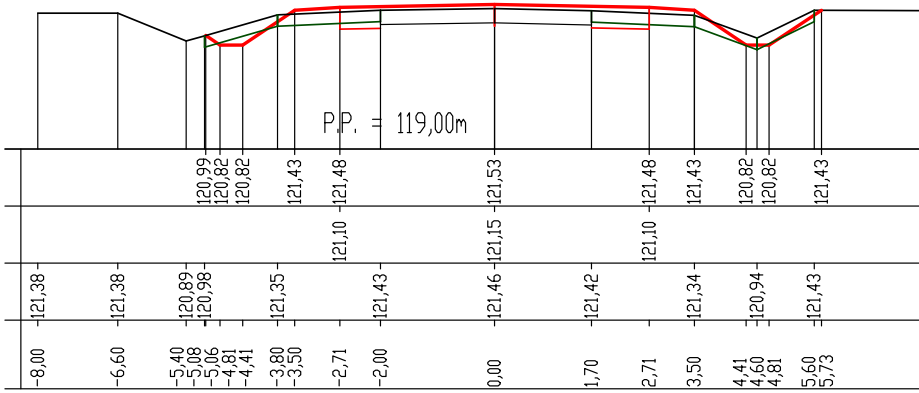

P.P. = 119,00m
120,99
120,82
120,82
121,43
121,48
121,53
121,48
121,43
120,82
120,82
121,43
121,10
121,15
121,10
121,38
121,38
120,89
120,98
121,35
121,43
121,46
121,42
121,34
120,94
121,43
-8,00
-6,60
-5,40
-5,08
-5,06
-4,81
-4,41
-3,80
-3,50
-2,71
-2,00
0,00
1,70
2,71
3,50
4,41
4,60
4,81
5,60
5,73

WYKOP = 0,25m2

NASYP = 0,87m2

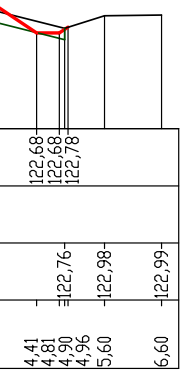

122,68
122,68
122,78
122,76
122,98
122,99
4,41
4,81
4,90
4,96
5,60
6,60

PIK. 1978,00

Pole pow. HUMUS ISTN. = 1,26m2

Pole pow. WYKOP = 0,41m2

Pole pow. NASYP = 0,82m2

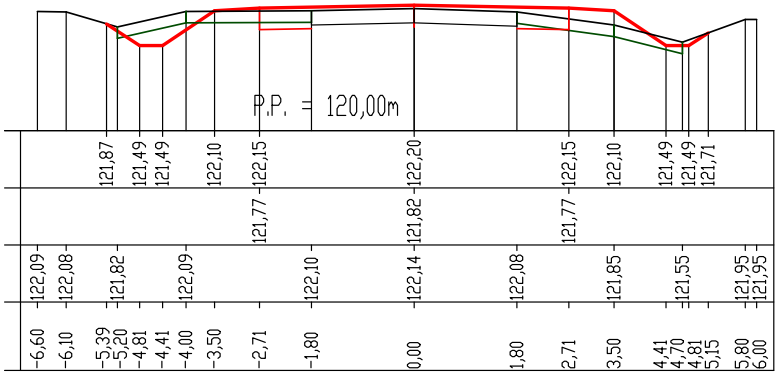

P.P. = 120,00m
121,87
121,49
121,49
122,10
122,15
122,20
122,15
122,10
121,49
121,49
121,71
121,77
121,82
121,77
122,09
122,08
121,82
122,09
122,10
122,14
122,08
121,85
121,55
121,95
121,95
-6,60
-6,10
-5,39
-5,20
-4,81
-4,41
-4,00
-3,50
-2,71
-1,80
0,00
1,80
2,71
3,50
4,41
4,70
4,81
5,15
5,80
6,00

PIK. 2102,00

Pole pow. HUMUS ISTN. = 1,43m2

Pole pow. WYKOP = 0,45m2

Pole pow. NASYP = 0,56m2

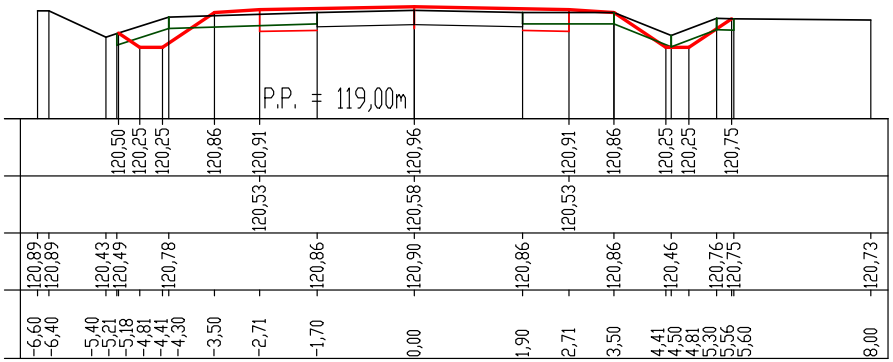

P.P. = 119,00m
120,50
120,25
120,25
120,86
120,91
120,96
120,91
120,86
120,25
120,25
120,75
120,53
120,58
120,53
120,89
120,89
120,43
120,49
120,78
120,86
120,90
120,86
120,86
120,46
120,76
120,75
120,73
-6,60
-6,40
-5,40
-5,21
-5,18
-4,81
-4,41
-4,30
-3,50
-2,71
-1,70
0,00
1,90
2,71
3,50
4,41
4,50
4,81
5,30
5,56
5,60
8,00

PIK. 2141,00

Pole pow. HUMUS ISTN. = 1,27m2

Pole pow. WYKOP = 0,28m2

Pole pow. NASYP = 0,61m2

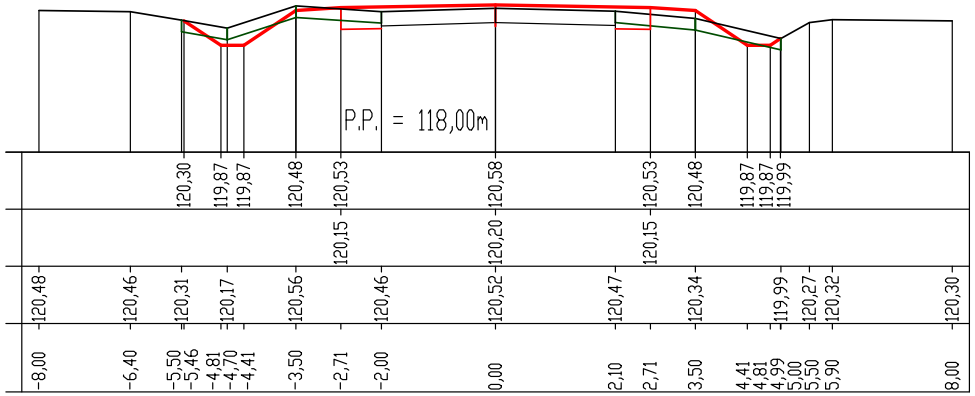
P.P. = 118,00m
120,30 119,87 119,87 120,48 120,53 120,58 120,53 120,48 119,87 119,87 119,99
120,15 120,20 120,15
120,48 120,46 120,31 120,17 120,56 120,46 120,52 120,47 120,34 119,99 120,27 120,32 120,30
-8,00 -6,40 -5,50 -5,46 -4,81 -4,70 -4,41 -3,50 -2,71 -2,00 0,00 2,10 2,71 3,50 4,41 4,81 4,99 5,00 5,50 5,90 8,00

PIK. 2281,00

Pole pow. HUMUS ISTN. = 1,20m2

Pole pow. WYKOP = 0,07m2

Pole pow. NASYP = 1,42m2

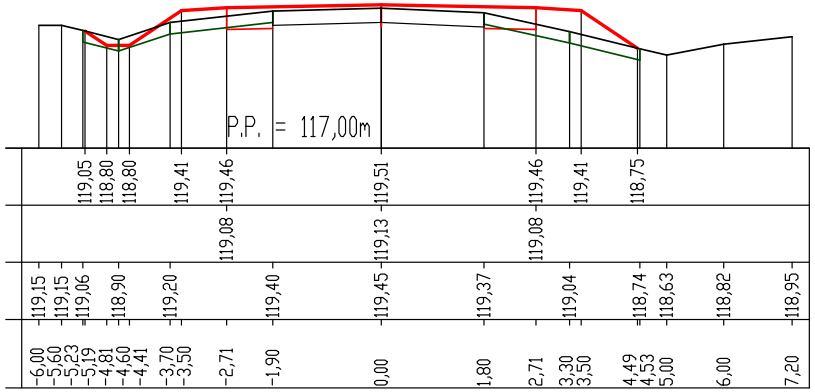
P.P. = 117,00m
119,05 118,80 118,80 119,41 119,46 119,51 119,46 119,41 118,75
119,08 119,13 119,08
119,15 119,15 119,06 118,90 119,20 119,40 119,45 119,37 119,04 118,74 118,63 118,82 118,95
-6,00 -5,60 -5,23 -5,19 -4,81 -4,60 -4,41 -3,70 -3,50 -2,71 -1,90 0,00 1,80 2,71 3,30 3,50 4,49 4,53 5,00 6,00 7,20

PIK. 2185,00

Pole pow. HUMUS ISTN. = 1,18m2

Pole pow. WYKOP = 0,23m2

Pole pow. NASYP = 0,79m2

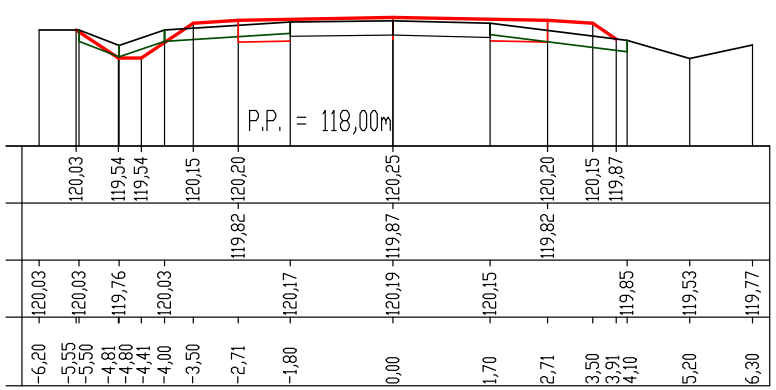
P.P. = 118,00m
120,03 119,54 119,54 120,15 120,20 120,25 120,20 120,15 119,87
119,82 119,87 119,82
120,03 120,03 119,76 120,03 120,17 120,19 120,15 119,85 119,53 119,77
-6,20 -5,55 -5,50 -4,81 -4,80 -4,41 -4,00 -3,50 -2,71 -1,80 0,00 1,70 2,71 3,50 3,91 4,10 5,20 6,30

PIK. 2305,00

Pole pow. HUMUS ISTN. = 1,39m2

Pole pow. WYKOP = 0,08m2

Pole pow. NASYP = 1,42m2

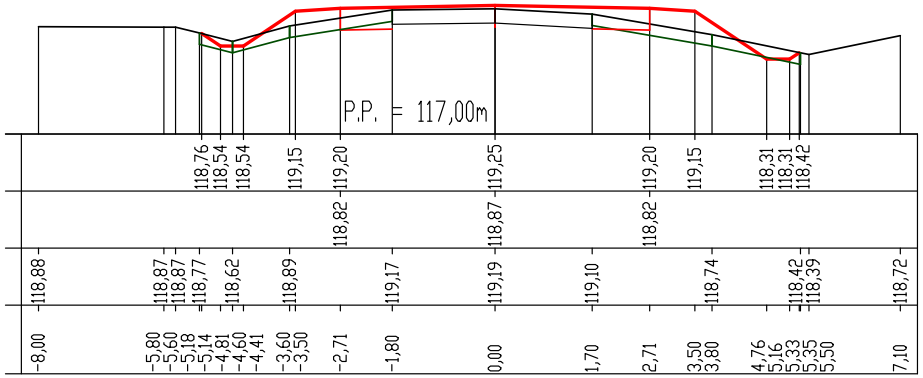
P.P. = 117,00m
118,76 118,54 118,54 119,15 119,20 119,25 119,20 119,15 118,31 118,31 118,42
118,82 118,87 118,82
118,88 118,87 118,87 118,77 118,62 118,89 119,17 119,19 119,10 118,74 118,42 118,39 118,72
-8,00 -5,80 -5,60 -5,18 -5,14 -4,81 -4,60 -4,41 -3,60 -3,50 -2,71 -1,80 0,00 1,70 2,71 3,50 3,80 4,76 5,16 5,33 5,35 5,50 7,10

PIK. 2233,00

Pole pow. HUMUS ISTN. = 1,39m2

Pole pow. WYKOP = 0,10m2

Pole pow. NASYP = 1,87m2

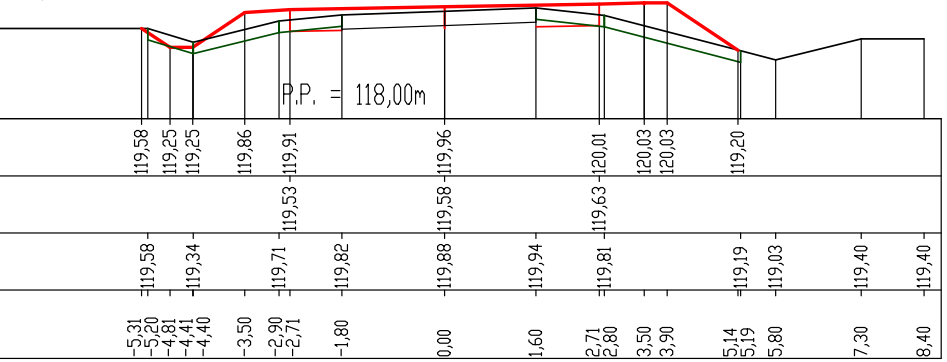
P.P. = 118,00m
119,58 119,25 119,25 119,86 119,91 119,96 120,01 120,03 120,03 119,20
119,53 119,58 119,63
119,58 119,34 119,71 119,82 119,88 119,94 119,81 119,19 119,03 119,40 119,40
-5,31 -5,20 -4,81 -4,41 -4,40 -3,50 -2,90 -2,71 -1,80 0,00 1,60 2,71 2,80 3,50 3,90 5,14 5,19 5,80 7,30 8,40

PIK. 2356,00

Pole pow. HUMUS ISTN. = 1,38m2

Pole pow. WYKOP = 0,35m2

Pole pow. NASYP = 0,83m2

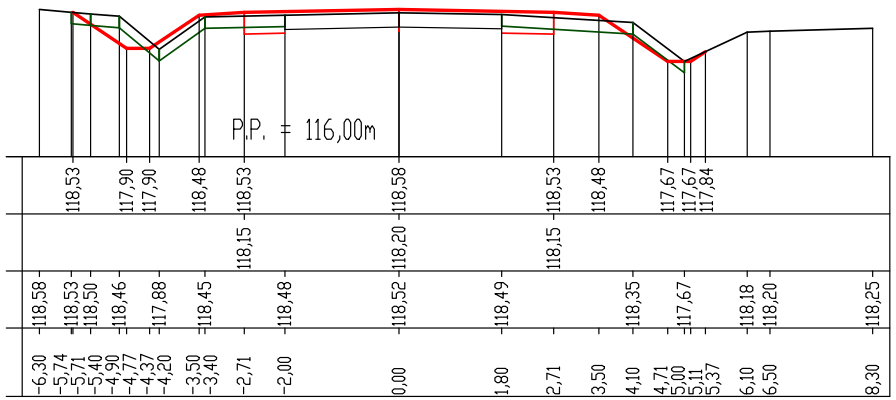
P.P. = 116,00m
118,53 117,90 117,90 118,48 118,53 118,58 118,53 118,48 117,67 117,67 117,84
118,15 118,20 118,15
118,58 118,53 118,50 118,46 117,88 118,45 118,48 118,52 118,49 118,35 117,67 118,18 118,20 118,25
-6,30 -5,74 -5,71 -5,40 -4,90 -4,77 -4,37 -4,20 -3,50 -3,40 -2,71 -2,00 0,00 1,80 2,71 3,50 4,10 4,71 5,00 5,11 5,37 6,10 6,50 8,30

Nazwa projektu	Projekt rozbudowy drogi gminnej nr G.320411W Zielona - Filipy - Kozin - Wężewo		
Inwestor	Wójt Gminy Krasne		
Wykonawca	AS Projekt, Warszawa		
Rysunek	PRZEKROJE POPRZECZNE		
	Skala 1:100	Kwiecień 2019	Rysunek 5/2
Projektant	mgr inż. Krystyna Suwara upr. nr Wa-793/94	specjalność drogowa	
Asystent	mgr inż. Wojciech Soból		
Sprawdził	mgr inż.Agnieszka Kowalczyk-Suwara upr. nr MAZ/0403/POOD/10	specjalność drogowa	